




Itinerario stampato il 21/05/2009

	<b>Partenza:</b> Milano	<b>Tempo:</b> 05h38
	<b>Arrivo:</b> 58012 Isola del Giglio	<b>Distanza:</b> 475 km
		<b>Costo totale:</b> 69.03 EUR

Isola del Giglio COM. Il portale sull' Isola del Giglio. Con l' aiuto di VIAMICHELIN si possono creare questi itinerari.



**Partenza: Milano**



**Arrivo: 58012 Isola del Giglio**



# Il tuo foglio di viaggio

Il pedaggio urbano per circolare nel centro di Milano è in vigore dal lunedì al venerdì, dalle 7.30 alle 19.30. Le tariffe variano a seconda del livello di inquinamento del veicolo. Sono esenti dal pagamento i veicoli meno inquinanti. N.B.: I chilometraggi non comprendono i collegamenti non stradali di questo itinerario. I tempi non comprendono l'attesa per l'imbarco.

**Partenza: Milano, centro**

**Uscire da Milano**

6 km

00h15

Continuare su: **Raccordo per l'Autostrada del Sole**

1.7 km

Seguire la direzione:

**TANGENZIALE OVEST  
E35  
BOLOGNA  
MALPENSA**

00h17

Continuare su: **A1**

104 km

 Milano Sud: Ritirare il biglietto

 Po

 Po

Seguire la direzione:

**E31  
LA SPEZIA  
PARMA OVEST**

01h13

Continuare su: **A15 / E33**

100 km

Stai guidando da oltre 2 ore..fai una pausa!

Seguire la direzione:

**GENOVA  
LIVORNO**

Seguire la direzione:

**FIRENZE  
A11  
E76  
LIVORNO**

02h12




























**A1**



**A15**

**E33**

<p>6</p> <p><b>A12</b></p> <p><b>E80</b></p>	<p>Continuare su: <b>A12 / E80</b></p> <p style="text-align: right;">112 km </p> <ul style="list-style-type: none"> <li> <b>Viadotto Calcandola</b></li> <li> <b>Carrione</b></li> <li> <b>Fiume Frigido</b></li> <li> <b>Via Italica</b></li> <li> <b>Torre del Lago</b></li> <li> <b>Migliarino</b></li> <li> <b>Fiume Arno</b></li> <li> <b>Canale Navicelli</b></li> <li> <b>Coltano</b></li> <li> <b>Poggio Iberna</b></li> <li> <b>Prendere l'uscita</b></li> <li> <b>Rosignano Marittimo: Pedaggio: 24.10 EUR</b></li> </ul> <p>Seguire la direzione:</p> <div style="border: 2px solid green; padding: 10px; text-align: center; margin: 10px auto; width: fit-content;"> <p><b>ROMA</b>  <b>PIOMBINO</b>  <b>SARDEGNA</b>  <b>ISOLA D'ELBA</b>  <b>CECINA</b>  <b>SS206</b>  <b>VADA</b></p> </div> <p style="text-align: right;">03h11</p>
<p>7</p> <p><b>SS1</b></p> <p><b>E80</b></p>	<p>Continuare su: <b>SS1 / E80</b></p> <p style="text-align: right;">136 km</p> <p style="text-align: center;">Stai guidando da oltre 2 ore..fai una pausa!</p> <p> <b>Ombrone</b></p> <p style="text-align: right;">04h35</p>
<p>8</p>	<p><b>Attraversare Fiume Albegna</b></p> <p style="text-align: right;">0.8 km</p> <p style="text-align: center;">Prendere <b>SS1 / E80 / Via Aurelia Nord</b> (0.8 km)</p> <p> Girare a destra (&lt;0.1 km)</p> <p style="text-align: right;">04h36</p>
<p>9</p>	<p>Continua dritto</p> <p style="text-align: right;">0.2 km</p> <p style="text-align: right;">04h36</p>
<p>10</p> <p><b>SP36</b></p>	<p>Girare a destra: <b>SP36</b></p> <p style="text-align: right;">9 km </p> <p style="text-align: center;">Attraversamento di <b>Saline Sadun</b></p> <p style="text-align: right;">04h46</p>

	Girare a destra: <b>SS440 / SP161</b>	 0.5 km	
	<b>SS440</b>		
	<b>SP161</b>		04h47
	<b>Attraversare Porto Ercole</b>	3.5 km	
	Continuare su: <b>SS440 / SP161 / Strada Statale di Porto Santo Stefano</b>	(3 km)	
	Prendere <b>Discesa per Valle</b>	(0.1 km)	
	 Alla rotonda, prendere la 1° uscita Continuare su: <b>Piazza della Valle</b>	(0.2 km)	
	Prendere <b>Viale Facchinetti</b>	(0.2 km)	
	 Girare a destra	(0.2 km)	04h54
	Continuare su: <b>Collegamento via nave</b>		05h38
			
	<b>Entrare in Giglio Porto</b>	0.3 km	
	<b>Arrivo: Giglio Porto, centro</b>		05h38